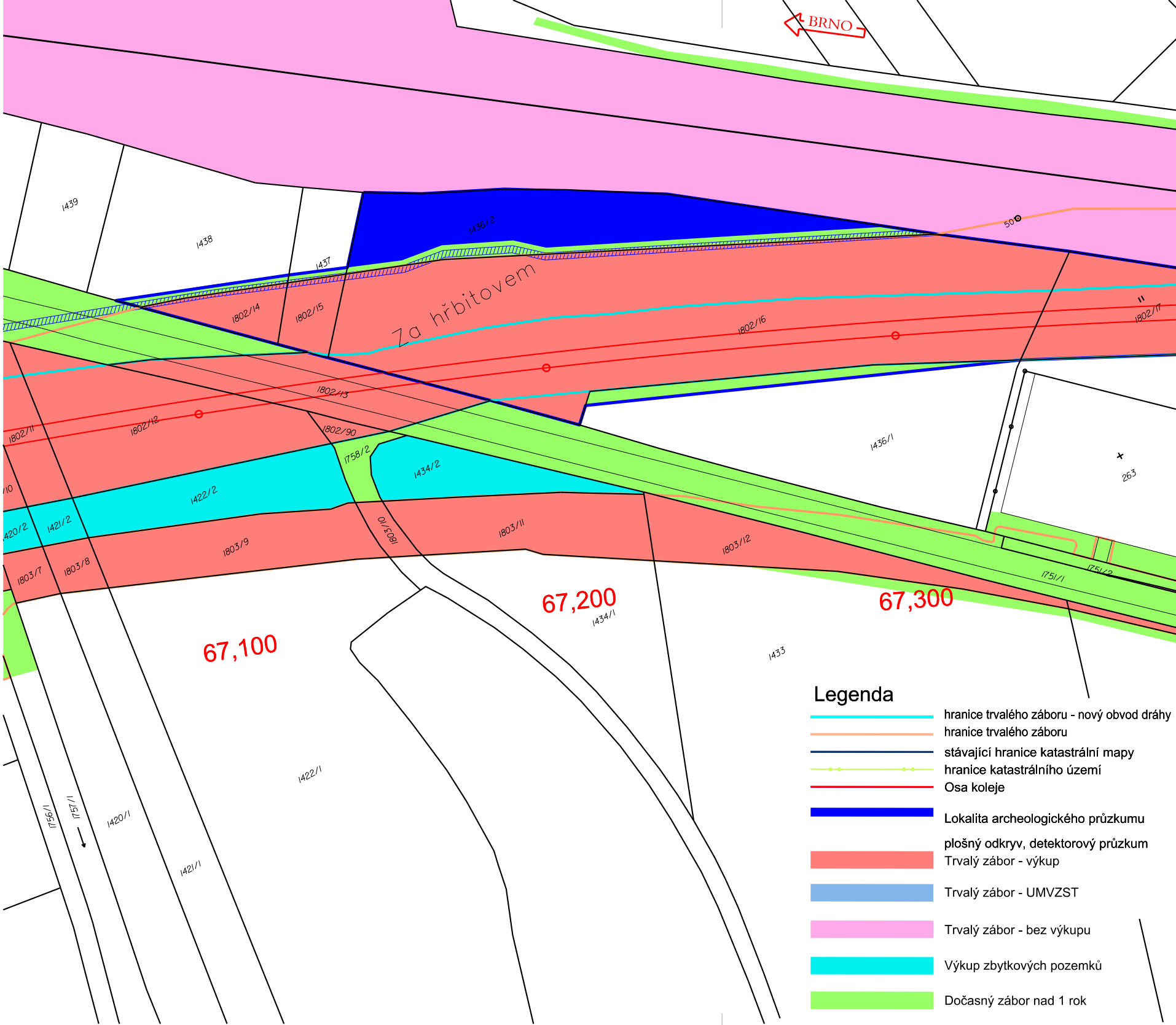
BRNO
1439
1438
1437
1436/2
50
Za hřbitovem
1802/14
1802/15
1802/16
1802/17
1802/13
1802/11
1802/12
1802/90
1758/2
1434/2
1436/1
263
10
1422/2
1421/2
1420/2
1803/7
1803/8
1803/9
1803/10
1803/11
1803/12
1751/1
1751/2
67,100
67,200
67,300
1434/1
1433
1422/1
1420/1
1421/1
1756/1
1757/1

Legenda

- — hranice trvalého záboru - nový obvod dráhy
- — hranice trvalého záboru
- — stávající hranice katastrální mapy
- — hranice katastrálního území
- — Osa koleje
- 🟦 Lokalita archeologického průzkumu plošný odkryv, detektorový průzkum
- 🟥 Trvalý zábor - výkup
- 🟦 Trvalý zábor - UMVZST
- 🟪 Trvalý zábor - bez výkupu
- 🟦 Výkup zbytkových pozemků
- 🟩 Dočasný zábor nad 1 rok

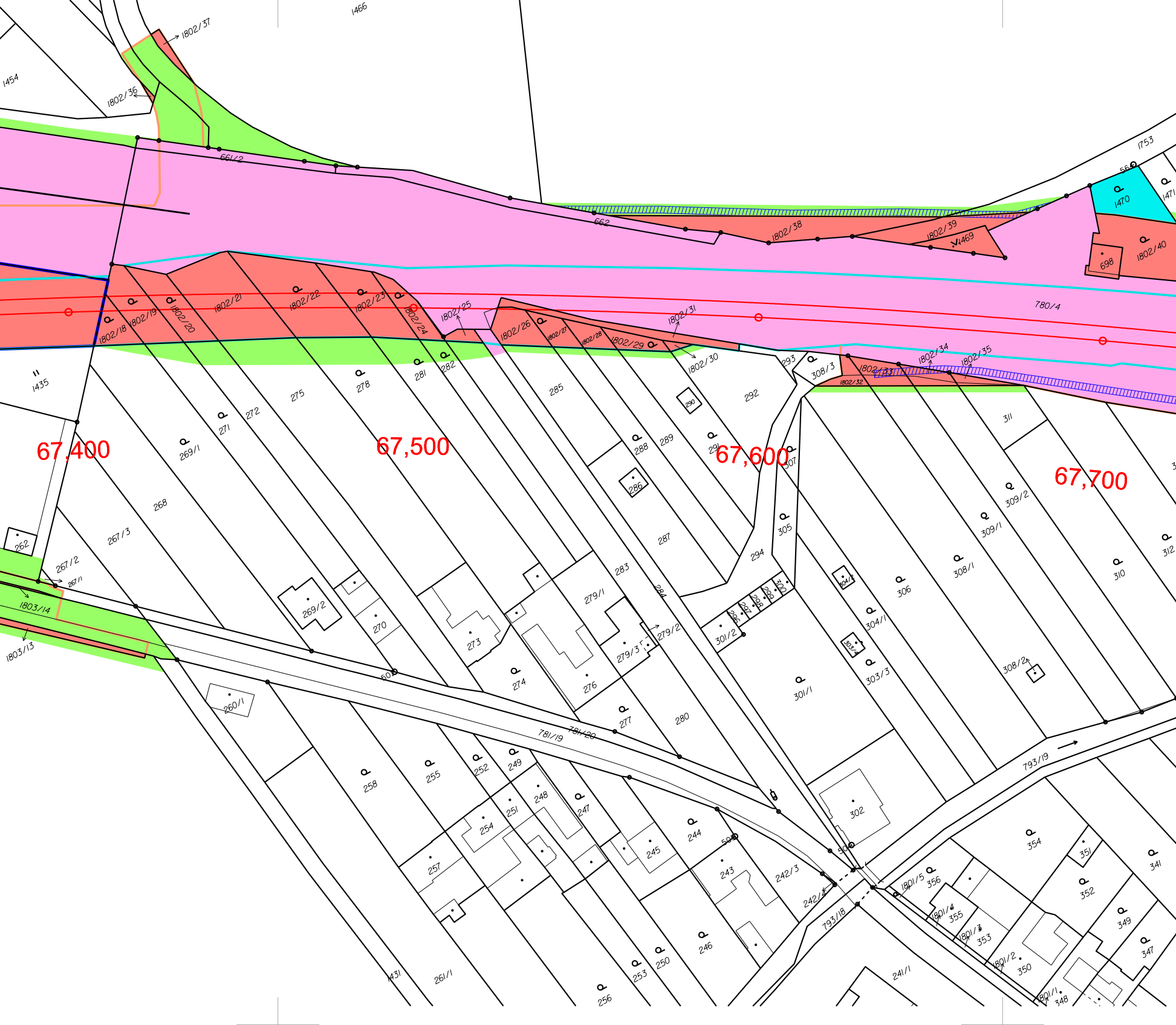
67,400
67,500
67,600
67,700
1466
1454
1753
1802/37
1802/36
661/2
662
1802/38
1802/39
1469
1470
1471
698
1802/40
780/4
1802/18
1802/19
1802/20
1802/21
1802/22
1802/23
1802/24
1802/25
1802/26
1802/27
1802/28
1802/29
1802/30
1802/31
1802/32
1802/33
1802/34
1802/35
1435
262
267/1
267/2
267/3
268
269/1
269/2
270
271
272
273
274
275
276
277
278
279/1
279/2
279/3
280
281
282
283
284
285
286
287
288
289
290
291
292
293
294
296
297
298
299
300
301/1
301/2
302
303/3
303/4
304/1
304/2
305
306
307
308/1
308/2
308/3
309/1
309/2
310
311
312
1803/13
1803/14
260/1
781/19
781/20
793/19
793/18
1431
261/1
258
255
252
249
248
247
251
254
257
256
253
250
246
245
244
243
242/3
242/4
241/1
354
351
341
352
349
347
356
355
353
350
348
1801/1
1801/2
1801/3
1801/4
1801/5
601
508
509

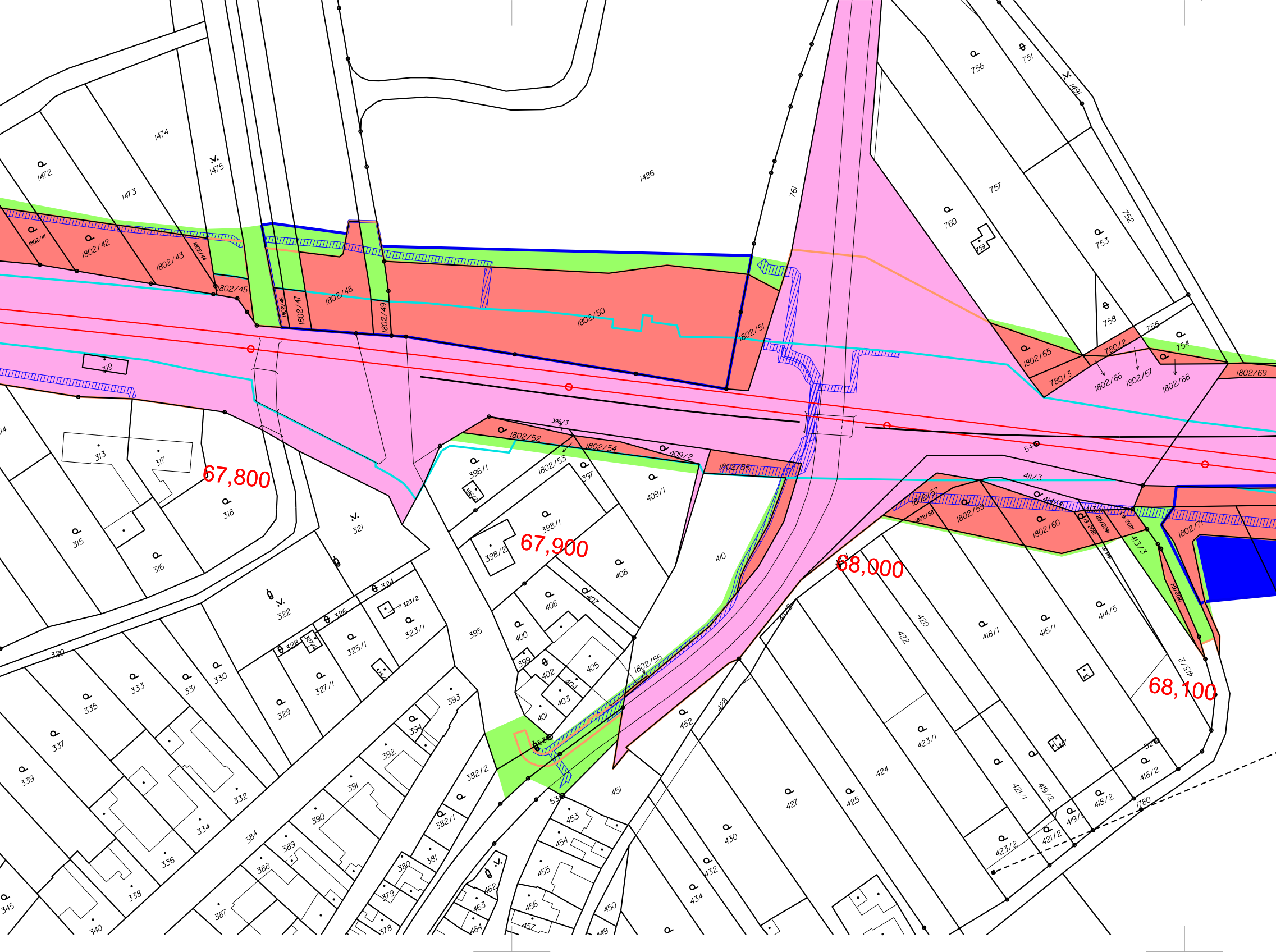

67,800
67,900
68,000
68,100
1472
1473
1474
1475
1486
761
756
751
1491
757
752
760
759
753
758
755
754
1802/41
1802/42
1802/43
1802/44
1802/45
1802/46
1802/47
1802/48
1802/49
1802/50
1802/51
1802/52
1802/53
1802/54
1802/55
1802/56
1802/57
1802/58
1802/59
1802/60
1802/65
1802/66
1802/67
1802/68
1802/69
1802/71
780/2
780/3
319
313
317
318
315
316
321
322
320
324
323/2
323/1
325/1
326
327/1
328
329
330
331
333
335
337
339
332
334
336
338
340
345
387
388
389
390
391
392
393
394
395
396/1
396/2
396/3
397
398/1
398/2
399
400
401
402
403
404
405
406
407
408
409/1
409/2
410
411/3
413/2
413/3
414/4
414/5
415
416/1
416/2
417
418/1
418/2
419/1
419/2
420
421/1
421/2
422
423/1
423/2
424
425
427
428
430
432
434
450
451
452
453
454
455
456
457
462
463
464
378
379
380
381
382/1
382/2
384
541
1780

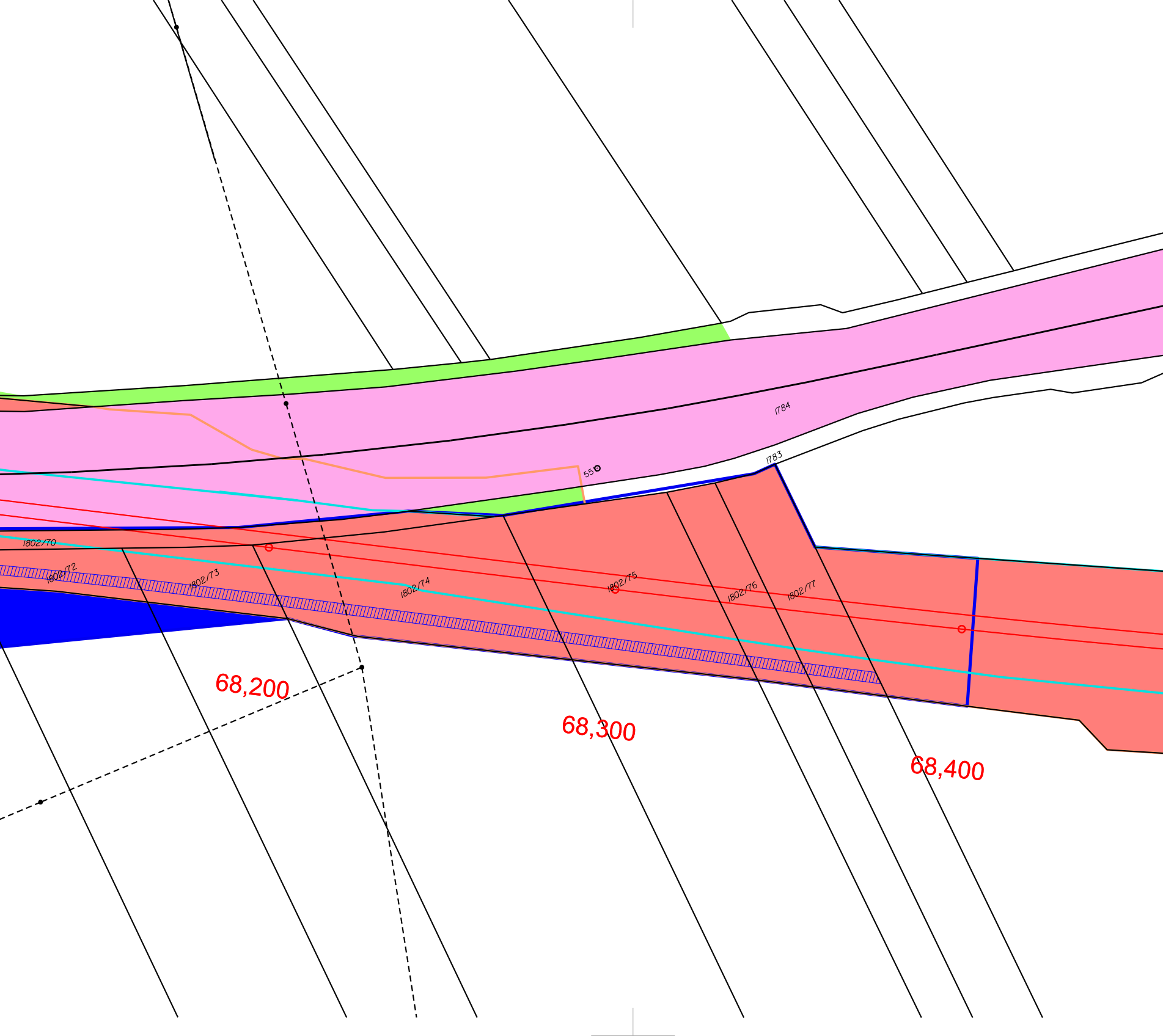
1784
551
1783
1802/70
1802/72
1802/73
1802/74
1802/75
1802/76
1802/77
68,200
68,300
68,400

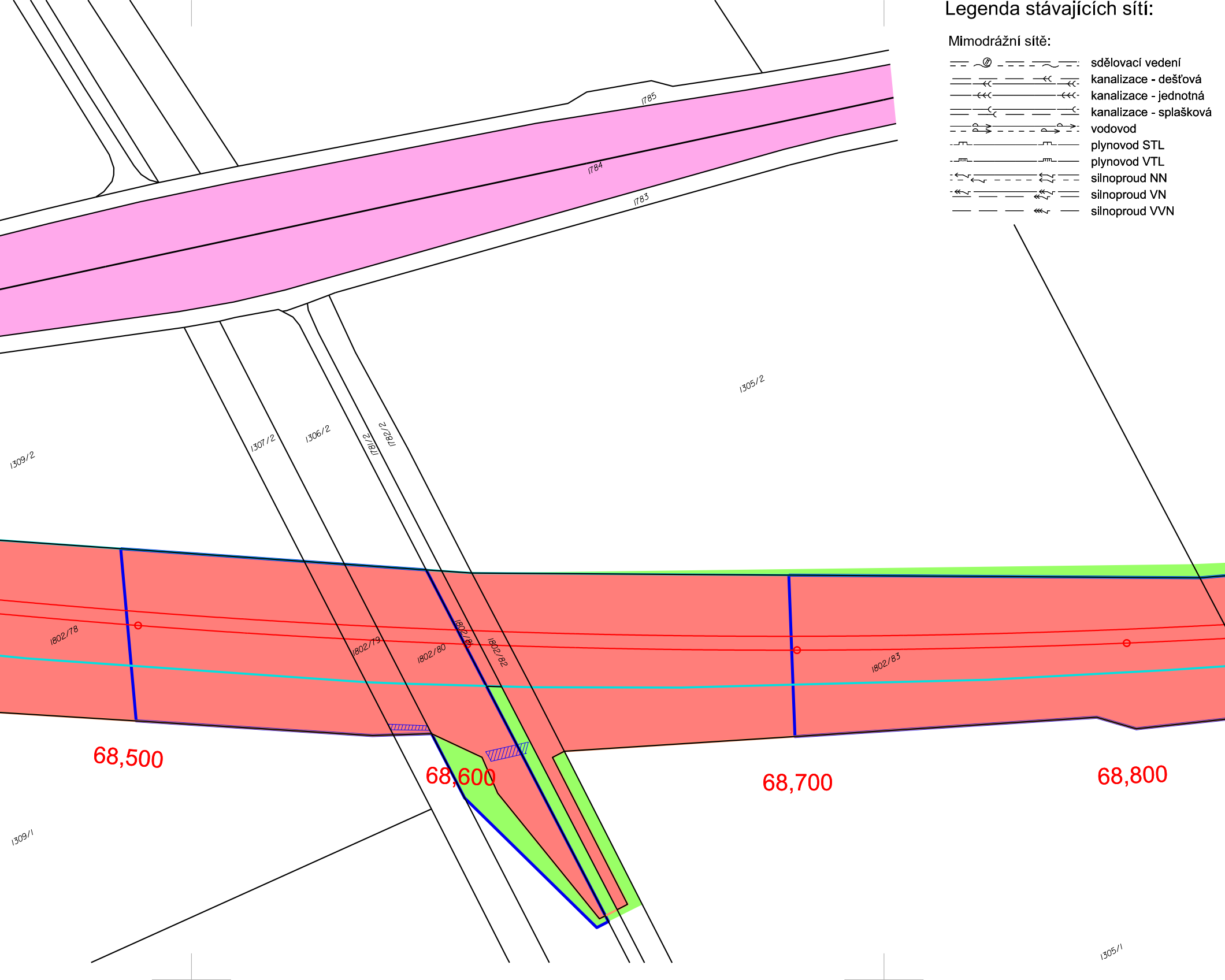
1785
1784
1783
1305/2
1309/2
1307/2
1306/2
1781/2
1782/2
1802/78
1802/79
1802/80
1802/81
1802/82
1802/83
68,500
68,600
68,700
68,800
1309/1
1305/1

Legenda stávajících sítí:

Mimodrážní sítě:

- sdělovací vedení
- kanalizace - dešťová
- kanalizace - jednotná
- kanalizace - splašková
- vodovod
- plynovod STL
- plynovod VTL
- silnoproud NN
- silnoproud VN
- silnoproud VVN

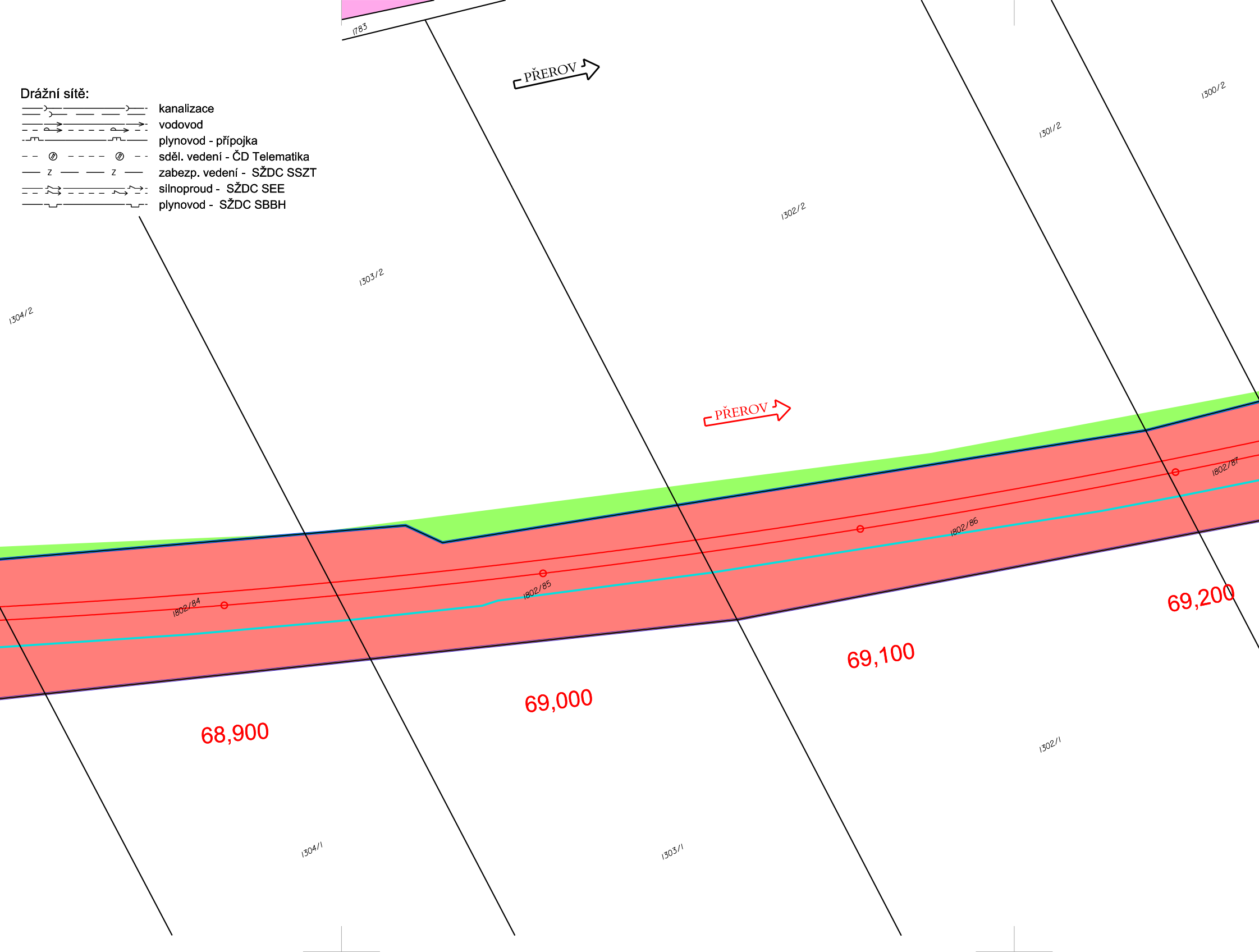
Drážní sítě:
kanalizace
vodovod
plynovod - přípojka
sděl. vedení - ČD Telematika
zabezp. vedení - SŽDC SSZT
silnoproud - SŽDC SEE
plynovod - SŽDC SBBH
1783
PŘEROV
1300/2
1301/2
1302/2
1303/2
1304/2
PŘEROV
1802/87
1802/86
1802/85
1802/84
69,200
69,100
69,000
68,900
1302/1
1304/1
1303/1

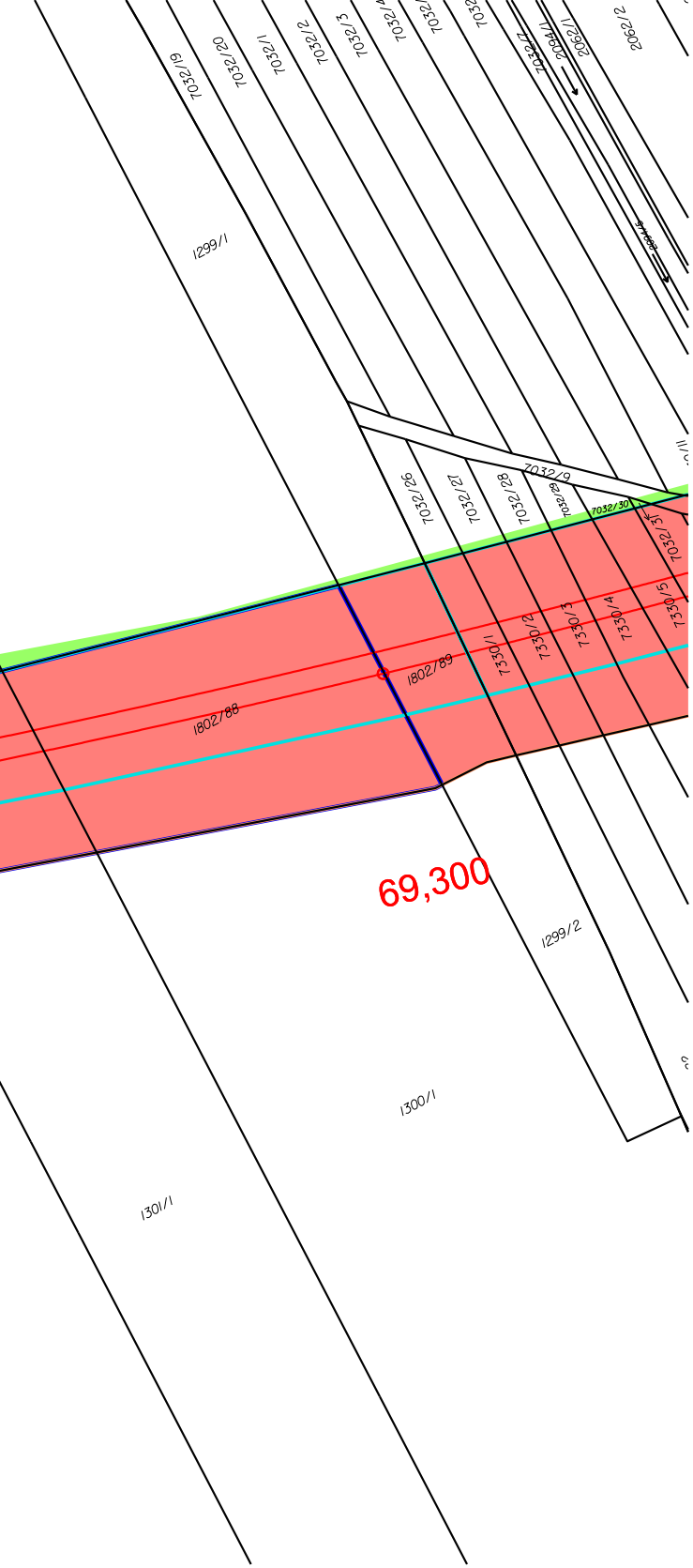
7032/19
7032/20
7032/1
7032/2
7032/3
7032/4
2094/1
2062/1
2062/2
1299/1
7032/9
7032/26
7032/27
7032/28
7032/29
7032/30
7032/31
7330/1
7330/2
7330/3
7330/4
7330/5
1802/88
1802/89
69,300
1299/2
1300/1
1301/1

Spolufinancováno Evropskou unií

Ministerstvo dopravy
Státní fond dopravní infrastruktury

Jiná ověření:

Paré:

Orientační schéma:

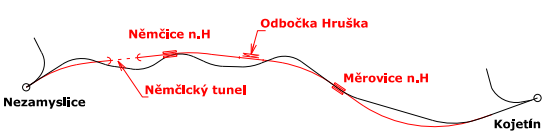
Němčice n.H
Odbočka Hruška
Nezamyslice
Němčický tunel
Měrovice n.H
Kojetín

Razítko oprávněné osoby:

Podpis: Datum:

Revize:	Datum:	Popis:	Kontroloval:
000	02/2024	Dokumentace PDSP	Ing. Jiří Malina

Stavebník/Investor:	**Správa železnic, státní organizace**
Adresa:	**Dlážděná 1003/7, 110 00 Praha 1**
Zástupce Investora:	**Stavební správa východ**
Adresa:	**Nerudova 773/1, 779 00 Olomouc**

SPRÁVA ŽELEZNIC

Zhotovitel díla: Adresa: Kontakt:	**Společnost Nej - Koj** MORAVIA CONSULT Olomouc a.s. Legionářská 1085/8, 779 00 Olomouc T: +420 585 570 444 E: moravia@moravia.cz	Metroprojekt Praha a.s. Argentinská 1621/36 Holešovice 170 00 Praha 7 T: +420 296154105 E: info@metroprojekt.cz
Zhotovitel části/objektu: Adresa: Kontakt:	**MORAVIA CONSULT Olomouc a.s.** Legionářská 1085/8, 779 00 Olomouc T: +420 585 570 444 E: moravia@moravia.cz	

Hlavní projektant (HIP): **Ing. Jiří Malina** Specialista: **Ing. Jiří Malina**

Název stavby/akce:	**Modernizace trati Brno-Přerov, 4. stavba Nezamyslice - Kojetín**	Označení Investora: S621500589 Zakázka: 21-022-232-SR
Název části:	Situační výkresy	Označení části: **C.3**
Název objektu/dílčí části:	**Archeologický průzkum**	Označení objektu/komplexu: -
Název přílohy: Název dílčí části přílohy:	Majetkoprávní situace -	Číslo přílohy (typ/pořadí): **3. 004**

Odpovědný projektant: Ing. Jiří Malina	Zpracovatel přílohy: Lenka Hradilová	Měřítko: 1:1 000 Formáty: 12xA4	Stupeň dokumentace: **PDPS**
Kraj: Olomoucký	Katastrální území: dle příloh	TUDU: 2101 Brno-hl.n. – Přerov	Smluvní datum zpracování: **02/2024**

Označení investora:	*Stupeň dokumentace:*	*Část:*	*Objekt:*	*Podobjekt:*	*Příloha:*	*Revize:*
S 6 2 1 5 0 0 5 8 9	P D S P X	_ C 3 X X X	_ X X X X X X X X	_ X X	_ 3 _ 0 0 4	_ 0 0 0

DOKUMENT LZE UŽÍVAT POUZE VE SMYSLU PŘÍSLUŠNÉ SMLOUVY O DÍLO. ŽÁDNÁ JEHO ČÁST NEMŮŽE BÝT DLE ZÁKONA č.121/2000 Sb. KOPÍROVÁNA NEBO JINAK ROZŠIŘOVÁNA BEZ SOUHLASU MORAVIA CONSULT Olomouc a.s.